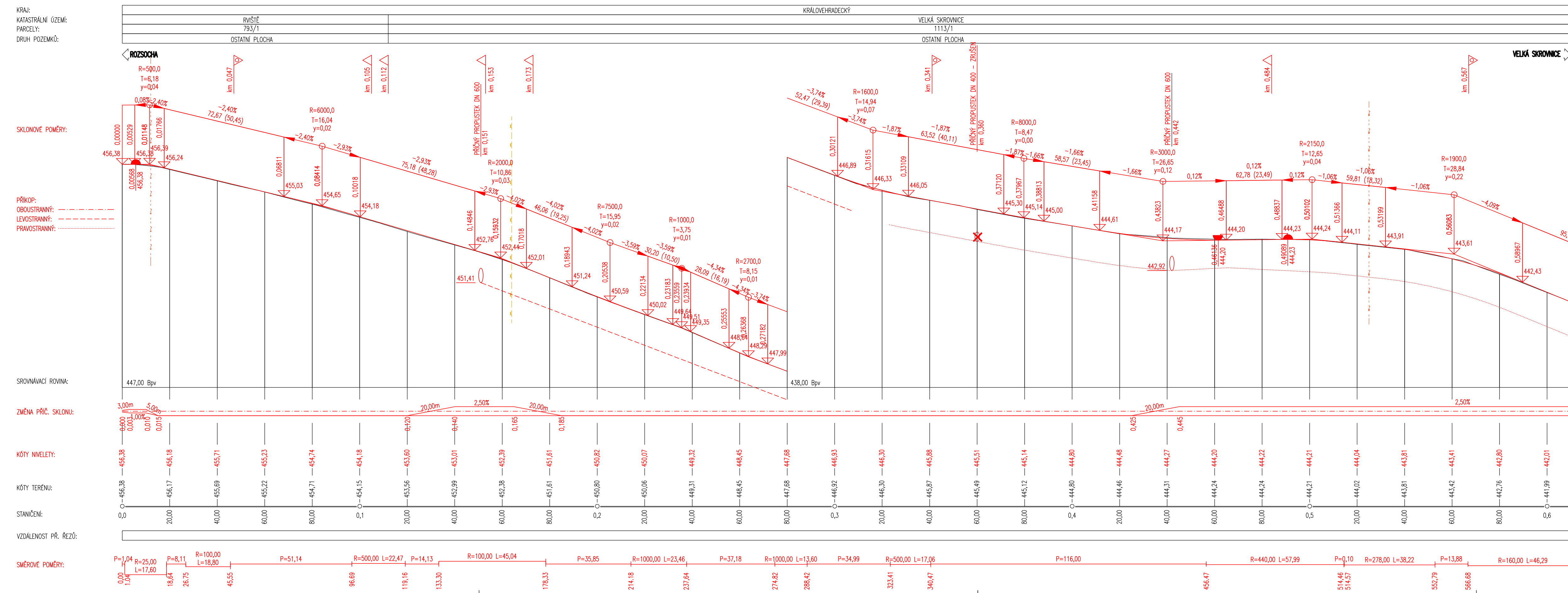


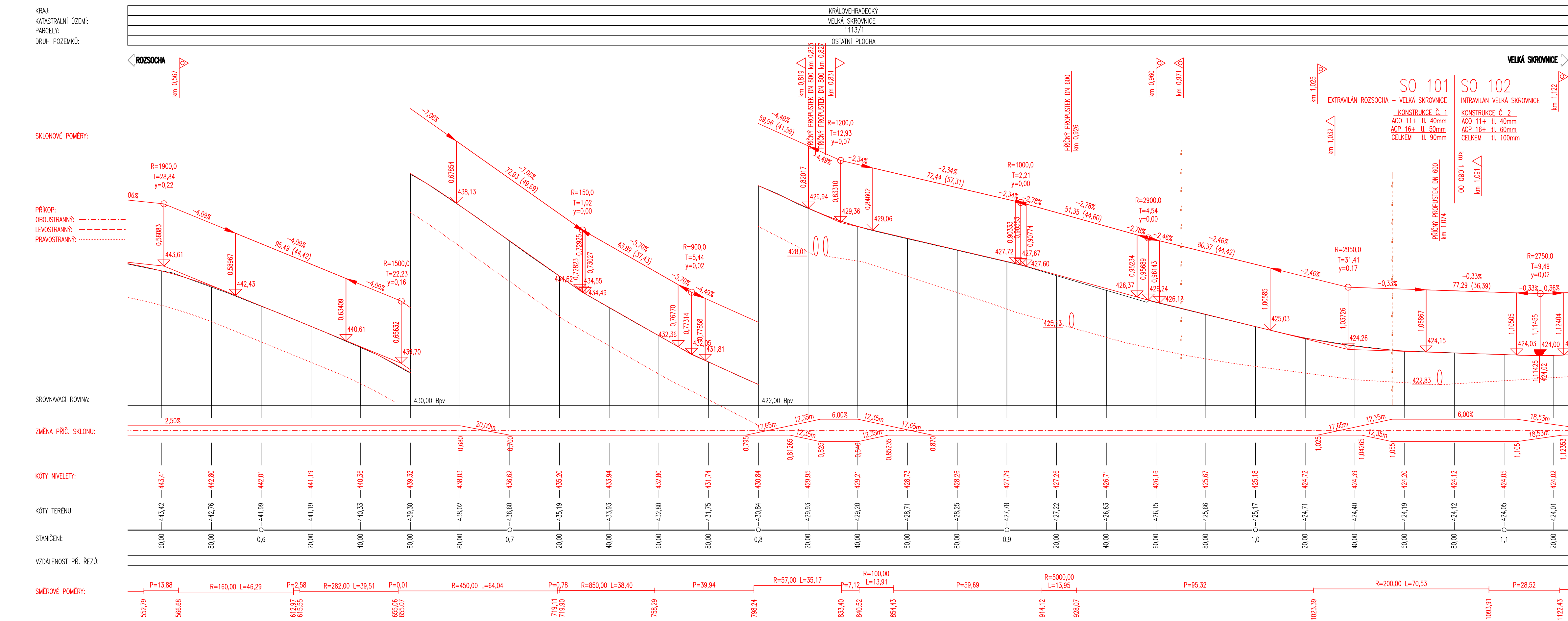

 PODÉLNÝ PROFIL km 0,000 – 0,600  
 1 : 1000/100

KRAJ:  
KATASTRÁLNÍ ÚZEMÍ:  
PARCELY:  
DRUH POZEMKŮ:











 SITUACE STAVBY km 0,600 – 1,080  
 1 : 1000/100




KRAJ:  
KATASTRÁLNÍ ÚZEMÍ:  
PARCELY:  
DRUH POZEMKŮ:



LEGENDA STÁVAJÍCÍCH INŽENÝRSKÝCH SÍTÍ:

	ELEKTRICKÉ VEDENÍ NN NADZEMNÍ – ČEZ DISTRIBUCE a.s.
	ELEKTRICKÉ VEDENÍ VN NADZEMNÍ – ČEZ DISTRIBUCE a.s.
	VEDENÍ VEŘEJNÉHO OSVĚTLENÍ – OBEC ORLOVCE PODHŮŘÍ
	NADZEMNÍ SĐELOVACÍ VEDENÍ – CETIN a.s.
	VODOVODNÍ ŘÁD – VAK JABLONNÉ NAD ORLICI
	STL PODZEMNÍ PLYNOVOD – GASNET, s.r.o.
	VTL PODZEMNÍ PLYNOVOD – GASNET, s.r.o.

SOUŘADNICOVÝ SYSTÉM: S-JTSK

KRESLIL:	ING. JARÍ HERNYNEK	 		
ZPRACOVAVL:	ING. JARÍ HERNYNEK		FÖRSTEROVA Č.P. 173, 566 01 MYŠKOV MĚSTO E-MAIL: MDS@MDSPROJEKT.CZ	
TECHNICKÁ KONTROLA:	ING. LUKÁŠ TOBĚŠ			
ZODPOVĚDNÝ PROJEKTANT:	ING. JAN BURSA			
Hlavní projektant:	ING. JAN BURSA			
KRAJ: PAROUBICKÝ	OKRES: OSTI NAD ORLICI	OBEC: ROZSOCHA, V. SKROVNICE	STUPEŇ:	DUP+PDPS
INVESTOR: SPRÁVA A ÚDRŽBA SILNIC PAROUBICKÉHO KRAJE, DOUBRAVCE 98, 533 53 PAROUBICE			ZAK.ČÍSLO:	2122-19-3
AKCE:			ARCHIVNÍ ČÍSLO:	2122
OPRAVA SILNICE III/3124 ROZSOCHA - VELKÁ SKROVNICE			DATUM:	04/2021
OBJEKT: D.1.1. SO 101 – EXTRAVLÁN – ROZSOCHA – VELKÁ SKROVNICE			FORMÁT:	Bx44
OBSAH:			MĚŘITKO:	1:1000/100
PODÉLNÝ PROFIL km 0,000 – 1,080			ČÍSLO SOUPRAVY:	ČÍSLO PRÁLOHY:
			D.1.3.	

# SO 101

## DUSP+PDPS